

CITY OF SAN MATEO

COMMUNITY OF INTEREST MAPPING TOOL

INSTRUCTIONS

Please use this map as a tool to draw your community of interest. It is important to know about communities so that the district lines can amplify the voices of residents.

Examples of communities can include neighborhoods or planning zones, areas where many residents speak the same language, or even areas where the residents use the same city facilities.

To start, please include a title for your community, your name and email address, and a description of your community. Then draw your community on the map.

SUBMIT YOUR MAP:

By Mail:
Attn: City Clerk
330 W. 20th Ave.,
San Mateo CA 94403

Or take a picture and email it to:
districtelections@cityofsanmateo.org

COMMUNITY TITLE

Fiona Hyland

NAME

EMAIL

DESCRIPTION

Build more housing





9/19/21



CITY OF SAN MATEO

COMMUNITY OF INTEREST MAPPING TOOL

INSTRUCTIONS

Please use this map as a tool to draw your community of interest. It is important to know about communities so that the district lines can amplify the voices of residents.

Examples of communities can include neighborhoods or planning zones, areas where many residents speak the same language, or even areas where the residents use the same city facilities.

To start, please include a title for your community, your name and email address, and a description of your community. Then draw your community on the map.

SUBMIT YOUR MAP:

By Mail:

Attn: City Clerk
330 W. 20th Ave.,
San Mateo CA 94403

Or take a picture and email it to:

districtelections@cityofsanmateo.org

COMMUNITY TITLE

CAROL GILLETT

NAME

EMAIL

PARKING, USE DOWNSTOWN
TO DO TALLER HOUSING
DRAGS!!

DESCRIPTION





9/19/21



CITY OF SAN MATEO

COMMUNITY OF INTEREST MAPPING TOOL

INSTRUCTIONS

Please use this map as a tool to draw your community of interest. It is important to know about communities so that the district lines can amplify the voices of residents.

Examples of communities can include neighborhoods or planning zones, areas where many residents speak the same language, or even areas where the residents use the same city facilities.

To start, please include a title for your community, your name and email address, and a description of your community. Then draw your community on the map.

SUBMIT YOUR MAP:

By Mail:

Attn: City Clerk
330 W. 20th Ave.,
San Mateo CA 94403

Or take a picture and email it to:

districtelections@cityofsanmateo.org

Baywood

COMMUNITY TITLE

NAME

DOTTIE Anderson

EMAIL

Keep Druegers! We need a grocery store

DESCRIPTION





CITY OF SAN MATEO

HERRAMIENTA DE MAPEO DE COMUNIDAD DE INTERÉS

INSTRUCCIONES

Por favor, utilice este mapa como herramienta para dibujar su comunidad de interés. Es importante conocer las comunidades para que las líneas del distrito puedan ampliar las voces de los residentes.

Algunos ejemplos de comunidades pueden incluir vecindarios o zonas de planificación, áreas donde muchos residentes hablan el mismo idioma o incluso áreas donde los residentes usan las mismas instalaciones públicas de la ciudad.

Para iniciar, incluya un título para su comunidad, su nombre y dirección de correo electrónico, y una descripción de su comunidad. Después dibuje su comunidad en el mapa.

ENVIE SU MAPA

Por Correo:

Attn: City Clerk
330 W. 20th Ave.,
San Mateo CA 94403

ó toma una foto por correo electrónico a:

districtelections@cityofsanmateo.org

North Central

TÍTULO DE COMUNIDAD

Oscar Acuna

NOMBRE

CORREO ELECTRÓNICO

DESCRIPCIÓN





CITY OF SAN MATEO

HERRAMIENTA DE MAPEO DE COMUNIDAD DE INTERÉS

INSTRUCCIONES

Por favor, utilice este mapa como herramienta para dibujar su comunidad de interés. Es importante conocer las comunidades para que las líneas del distrito puedan ampliar las voces de los residentes.

Algunos ejemplos de comunidades pueden incluir vecindarios o zonas de planificación, áreas donde muchos residentes hablan el mismo idioma o incluso áreas donde los residentes usan las mismas instalaciones públicas de la ciudad.

Para iniciar, incluya un título para su comunidad, su nombre y dirección de correo electrónico, y una descripción de su comunidad. Después dibuje su comunidad en el mapa.

ENVÍE SU MAPA

Por Correo:
Attn: City Clerk
330 W. 20th Ave.,
San Mateo CA 94403

ó toma una foto por correo electrónico a:
districtelections@cityofsanmateo.org

Spanish and english

Los Prados

TÍTULO DE COMUNIDAD

Anabeli Diaz

NOMBRE

CORREO ELECTRÓNICO

Public Safety/Crime
(People steal, hit and runs, Vandalism)
Affordable housing, housing safety
and cleanliness

DESCRIPCIÓN





CITY OF SAN MATEO

HERRAMIENTA DE MAPEO DE COMUNIDAD DE INTERÉS

INSTRUCCIONES

Por favor, utilice este mapa como herramienta para dibujar su comunidad de interés. Es importante conocer las comunidades para que las líneas del distrito puedan ampliar las voces de los residentes.

Algunos ejemplos de comunidades pueden incluir vecindarios o zonas de planificación, áreas donde muchos residentes hablan el mismo idioma o incluso áreas donde los residentes usan las mismas instalaciones públicas de la ciudad.

Para iniciar, incluya un título para su comunidad, su nombre y dirección de correo electrónico, y una descripción de su comunidad. Después dibuje su comunidad en el mapa.

ENVÍE SU MAPA

Por Correo:
Attn: City Clerk
330 W. 20th Ave.,
San Mateo CA 94403

ó toma una foto por correo electrónico a:
districtelections@cityofsanmateo.org

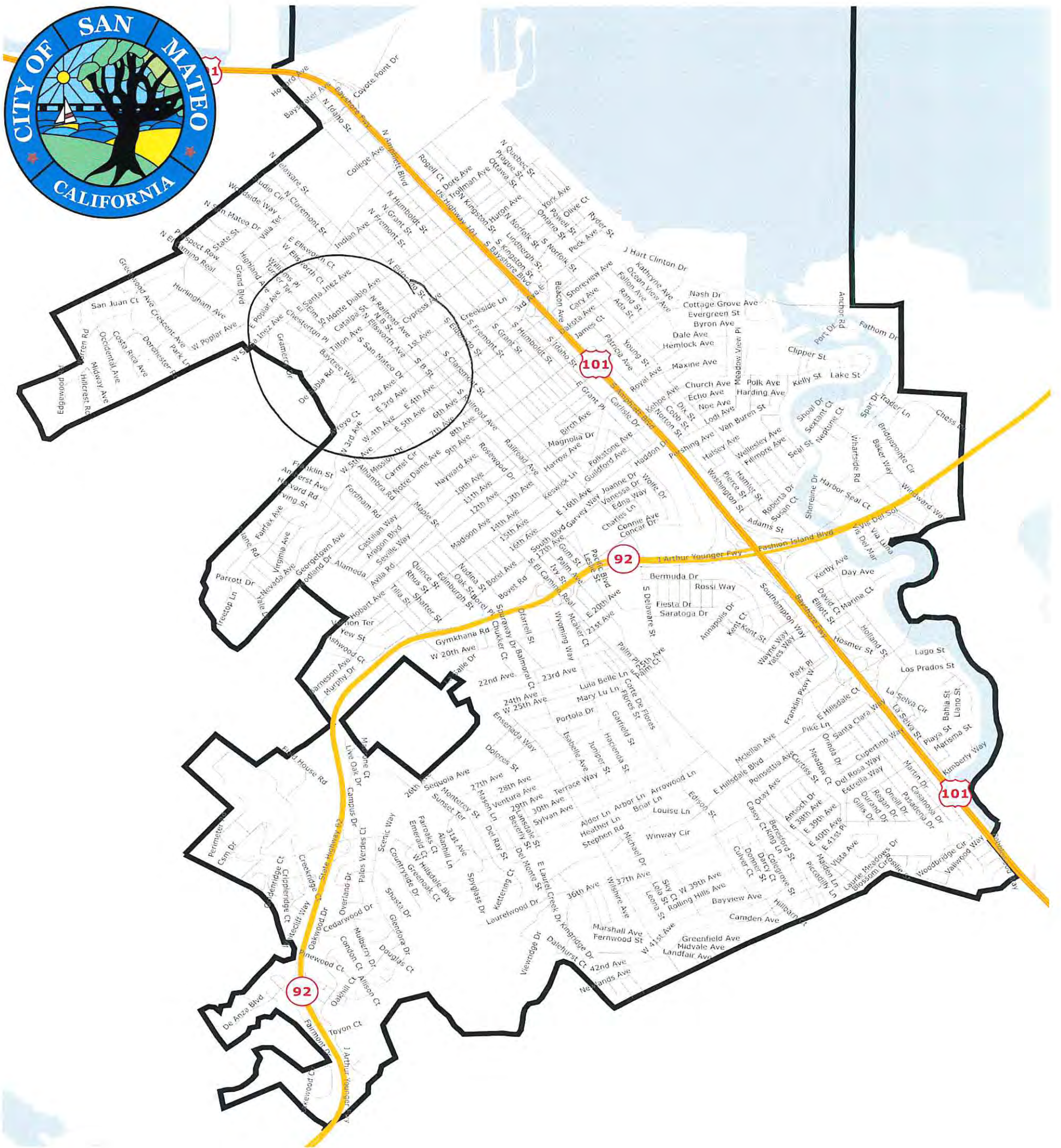
TÍTULO DE COMUNIDAD

NOMBRE

CORREO ELECTRÓNICO

DESCRIPCIÓN





CITY OF SAN MATEO

HERRAMIENTA DE MAPEO DE COMUNIDAD DE INTERÉS

INSTRUCCIONES

Por favor, utilice este mapa como herramienta para dibujar su comunidad de interés. Es importante conocer las comunidades para que las líneas del distrito puedan ampliar las voces de los residentes.

Algunos ejemplos de comunidades pueden incluir vecindarios o zonas de planificación, áreas donde muchos residentes hablan el mismo idioma o incluso áreas donde los residentes usan las mismas instalaciones públicas de la ciudad.

Para iniciar, incluya un título para su comunidad, su nombre y dirección de correo electrónico, y una descripción de su comunidad. Después dibuje su comunidad en el mapa.

ENVIE SU MAPA

Por Correo: ó toma una foto por correo electrónico a:

Attn: City Clerk districtelections@cityofsanmateo.org

330 W. 20th Ave.,

San Mateo CA 94403

TÍTULO DE COMUNIDAD

NOMBRE

CORREO ELECTRÓNICO

DESCRIPCIÓN





CITY OF SAN MATEO

HERRAMIENTA DE MAPEO DE COMUNIDAD DE INTERÉS

INSTRUCCIONES

Por favor, utilice este mapa como herramienta para dibujar su comunidad de interés. Es importante conocer las comunidades para que las líneas del distrito puedan ampliar las voces de los residentes.

Algunos ejemplos de comunidades pueden incluir vecindarios o zonas de planificación, áreas donde muchos residentes hablan el mismo idioma o incluso áreas donde los residentes usan las mismas instalaciones públicas de la ciudad.

Para iniciar, incluya un título para su comunidad, su nombre y dirección de correo electrónico, y una descripción de su comunidad. Después dibuje su comunidad en el mapa.

ENVIE SU MAPA

Por Correo: Attn: City Clerk
330 W. 20th Ave.,
San Mateo CA 94403

ó toma una foto por correo electrónico a:
districtelections@cityofsanmateo.org

TÍTULO DE COMUNIDAD

[Handwritten signature]

NOMBRE

[Redacted name]

CORREO ELECTRONICO

Big issues with housing.
So difficult for low income families
to buy a house. is shameful. that many
families are going away.

DESCRIPCIÓN





CITY OF SAN MATEO

HERRAMIENTA DE MAPEO DE COMUNIDAD DE INTERÉS

INSTRUCCIONES

Por favor, utilice este mapa como herramienta para dibujar su comunidad de interés. Es importante conocer las comunidades para que las líneas del distrito puedan ampliar las voces de los residentes.

Algunos ejemplos de comunidades pueden incluir vecindarios o zonas de planificación, áreas donde muchos residentes hablan el mismo idioma o incluso áreas donde los residentes usan las mismas instalaciones públicas de la ciudad.

Para iniciar, incluya un título para su comunidad, su nombre y dirección de correo electrónico, y una descripción de su comunidad. Después dibuje su comunidad en el mapa.

ENVÍE SU MAPA

Por Correo: ó toma una foto por correo electrónico a:
Attn: City Clerk districtelections@cityofsanmateo.org
330 W. 20th Ave.,
San Mateo CA 94403

TÍTULO DE COMUNIDAD

Manuel Lopez

NOMBRE

CORREO ELECTRÓNICO

El trafico es demasiado
y ultimamente inseguridad

DESCRIPCIÓN

Espanol y ingles
Cost of housing
too high





CITY OF SAN MATEO

COMMUNITY OF INTEREST MAPPING TOOL

INSTRUCTIONS

Please use this map as a tool to draw your community of interest. It is important to know about communities so that the district lines can amplify the voices of residents.

Examples of communities can include neighborhoods or planning zones, areas where many residents speak the same language, or even areas where the residents use the same city facilities.

To start, please include a title for your community, your name and email address, and a description of your community. Then draw your community on the map.

SUBMIT YOUR MAP:

By Mail:
Attn: City Clerk
330 W. 20th Ave.,
San Mateo CA 94403

Or take a picture and email it to:
districtelections@cityofsanmateo.org

COMMUNITY TITLE

Alan MatHage

NAME

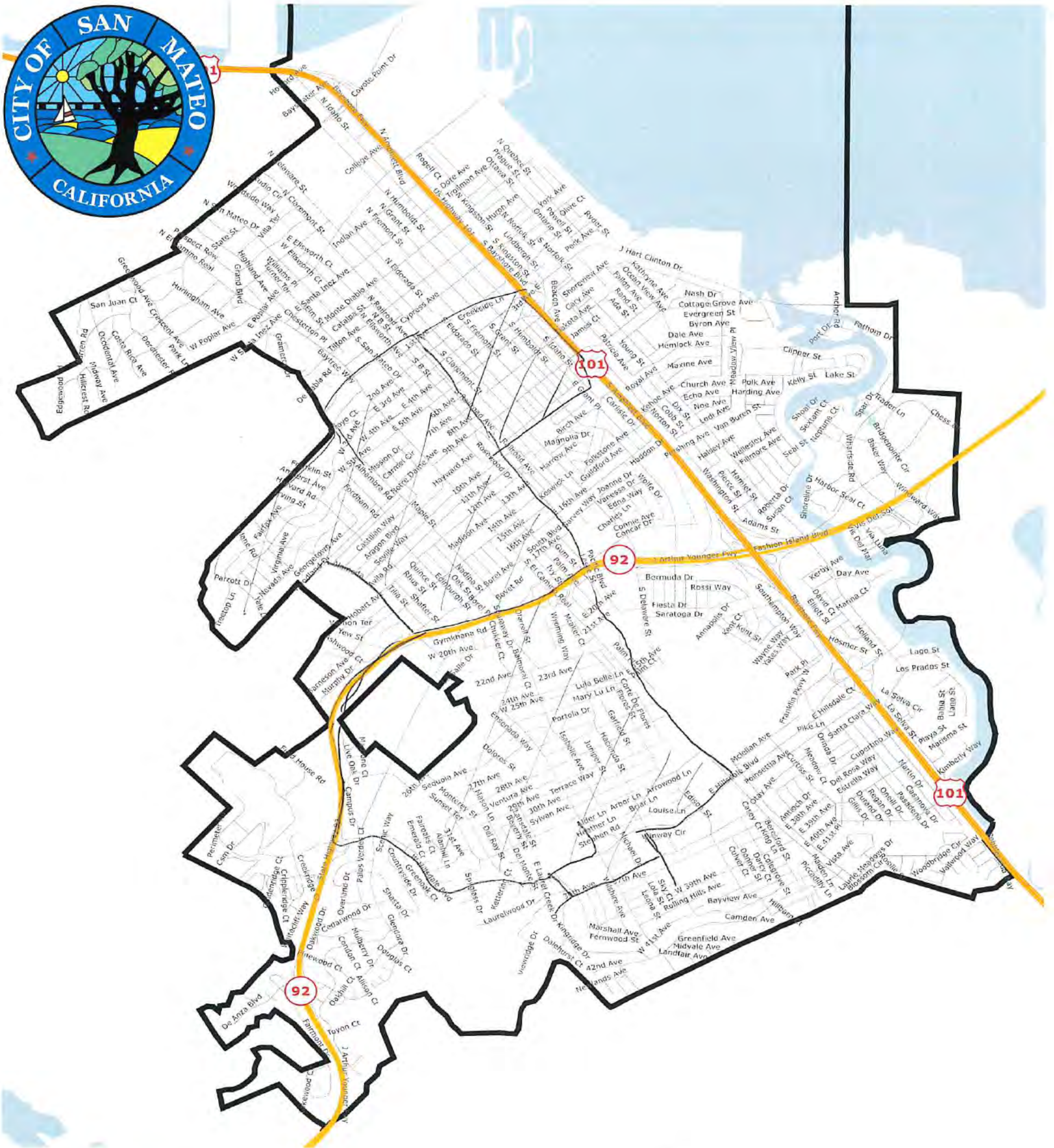
[Redacted Name]

EMAIL

This the neighborhood I walk and feel at home in. The star is where I live

DESCRIPTION





CITY OF SAN MATEO

COMMUNITY OF INTEREST MAPPING TOOL

INSTRUCTIONS

Please use this map as a tool to draw your community of interest. It is important to know about communities so that the district lines can amplify the voices of residents.

Examples of communities can include neighborhoods or planning zones, areas where many residents speak the same language, or even areas where the residents use the same city facilities.

To start, please include a title for your community, your name and email address, and a description of your community. Then draw your community on the map.

SUBMIT YOUR MAP:

By Mail:

Attn: City Clerk
330 W. 20th Ave.,
San Mateo CA 94403

Or take a picture and email it to:
districtelections@cityofsanmateo.org

Aragon

COMMUNITY TITLE

Diane Ervin

NAME

EMAIL

Single family homes w/ a few duplexes & an office Park close by @ Borel. Older residents w/ many new residents moving in w/ small children and an increase in asian families

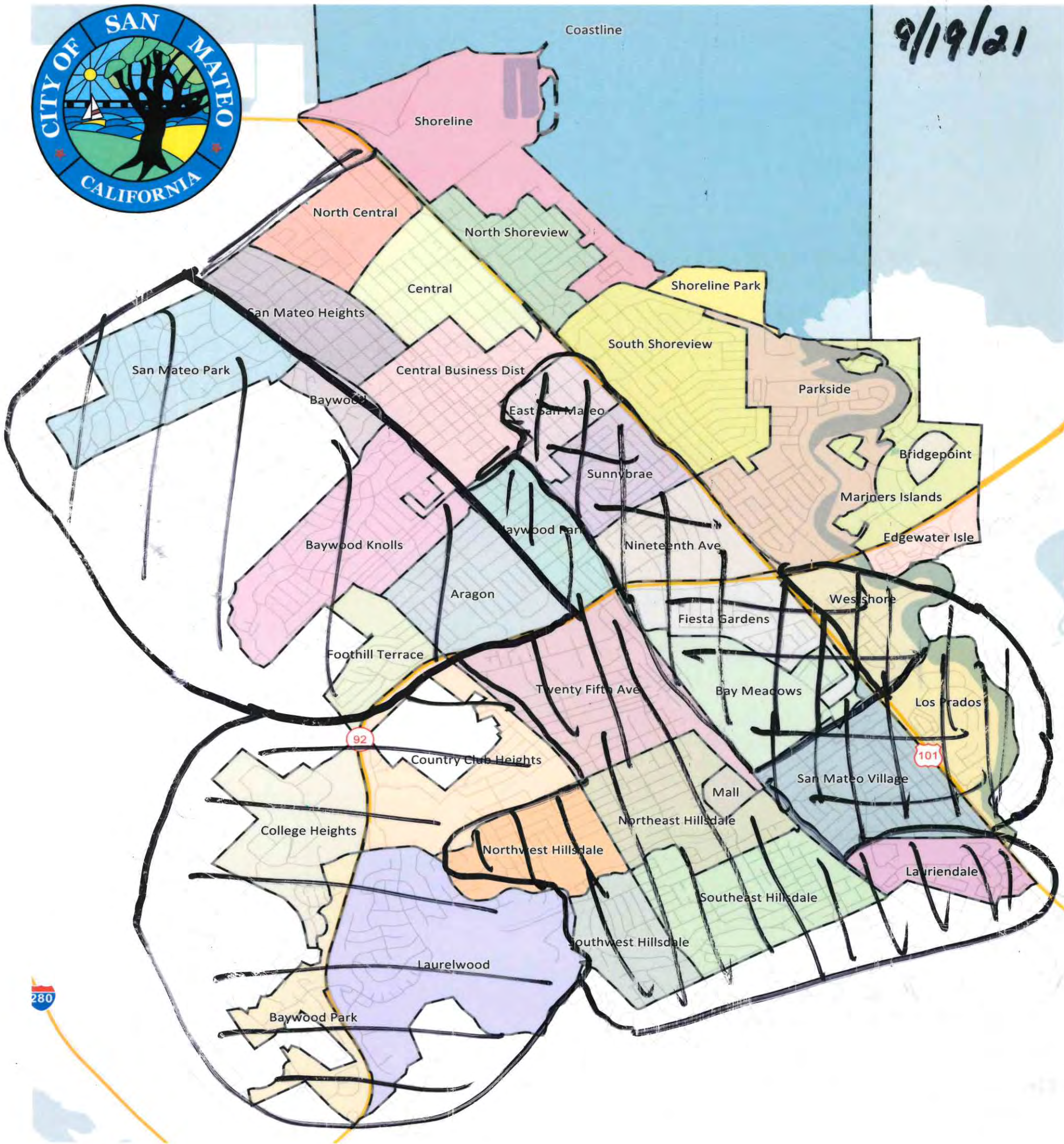
DESCRIPTION

Primarily a walking friendly neighborhood w/ lots of children & dog.





9/19/21



CITY OF SAN MATEO

COMMUNITY OF INTEREST MAPPING TOOL

INSTRUCTIONS

Please use this map as a tool to draw your community of interest. It is important to know about communities so that the district lines can amplify the voices of residents.

Examples of communities can include neighborhoods or planning zones, areas where many residents speak the same language, or even areas where the residents use the same city facilities.

To start, please include a title for your community, your name and email address, and a description of your community. Then draw your community on the map.

SUBMIT YOUR MAP:

By Mail:

Attn: City Clerk
330 W. 20th Ave.,
San Mateo CA 94403

Or take a picture and email it to:

districtelections@cityofsanmateo.org

COMMUNITY TITLE

NAME

EMAIL

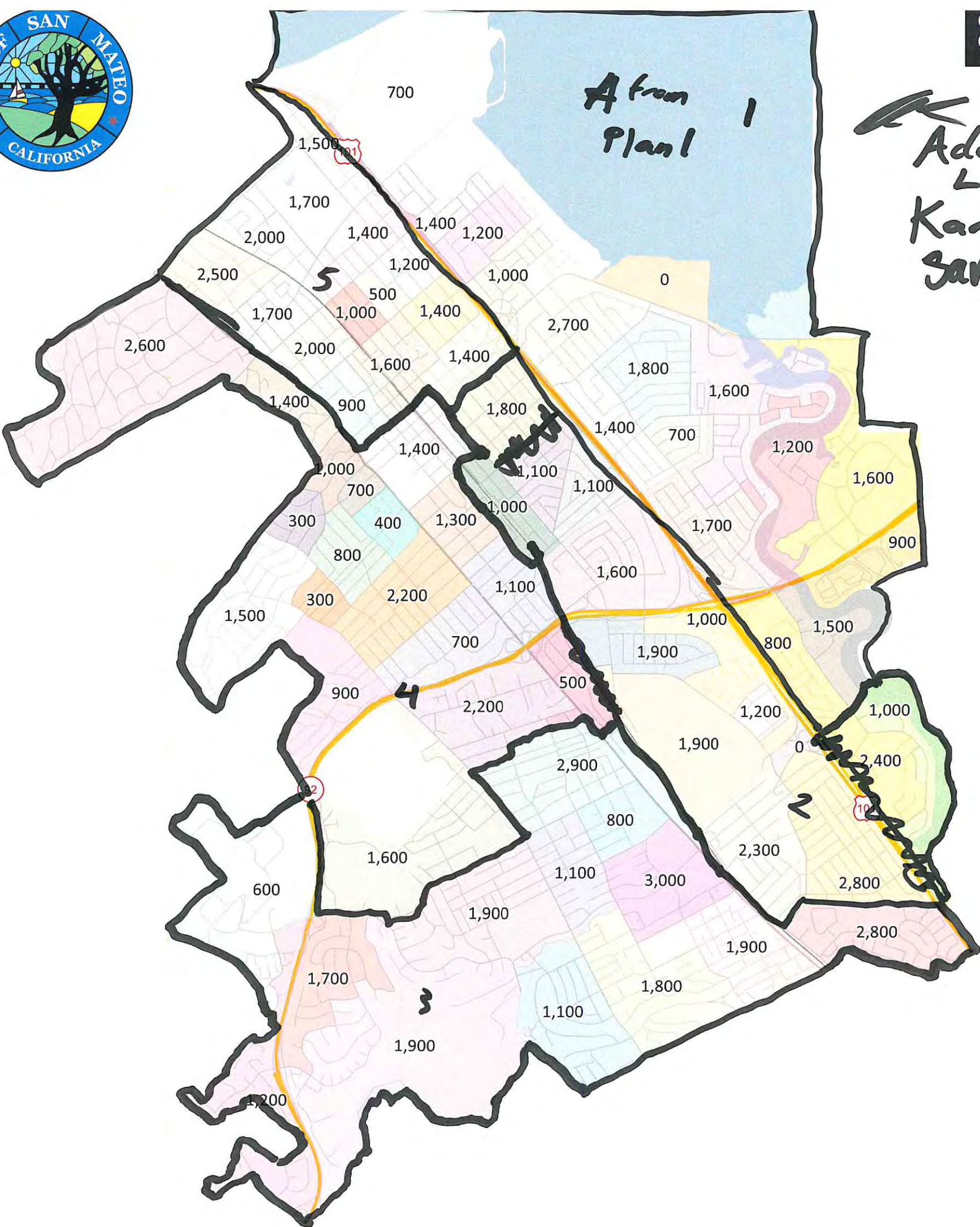
DESCRIPTION





9/25

Adam + Lorraine Karim's Sarraf



CITY OF SAN MATEO

DISTRICT MAPPING EXERCISE

THE RULES

- Create a single city council district or create a full five district plan.
- New districts should have a population of around 21,000.
- The largest district should be no more than 2,100 people greater than the smallest district.

ABOUT THE BLOCKS

Each of these blocks is drawn within the City of San Mateo's existing neighborhoods.

The map uses data from the required US Census 2020 population data, including an adjustment of prison population, conforming to the Fair Maps Act.

Figures are rounded in order to make the mapping process easier for the public.

Write in the population estimates for each of your drawn districts.

~21,000 Target Population Per District

- DISTRICT 1 20,200
- DISTRICT 2 21,100
- DISTRICT 3 22,700
- DISTRICT 4 20,900
- DISTRICT 5 20,800

ONCE COMPLETE

EMAIL A PHOTO of your completed map to:
districtelections@cityofsanmateo.org

OR MAIL IT TO:
City of San Mateo
City Clerk
330 20th Ave
San Mateo CA, 94403



CITY OF SAN MATEO

HERRAMIENTA DE MAPEO DE COMUNIDAD DE INTERÉS

INSTRUCCIONES

Por favor, utilice este mapa como herramienta para dibujar su comunidad de interés. Es importante conocer las comunidades para que las líneas del distrito puedan ampliar las voces de los residentes.

Algunos ejemplos de comunidades pueden incluir vecindarios o zonas de planificación, áreas donde muchos residentes hablan el mismo idioma o incluso áreas donde los residentes usan las mismas instalaciones públicas de la ciudad.

Para iniciar, incluya un título para su comunidad, su nombre y dirección de correo electrónico, y una descripción de su comunidad. Después dibuje su comunidad en el mapa.

ENVIE SU MAPA

Por Correo:
Attn: City Clerk
330 W. 20th Ave.,
San Mateo CA 94403

ó toma una foto por correo electrónico a:
districtelections@cityofsanmateo.org

TÍTULO DE COMUNIDAD

NOMBRE

CORREO ELECTRÓNICO

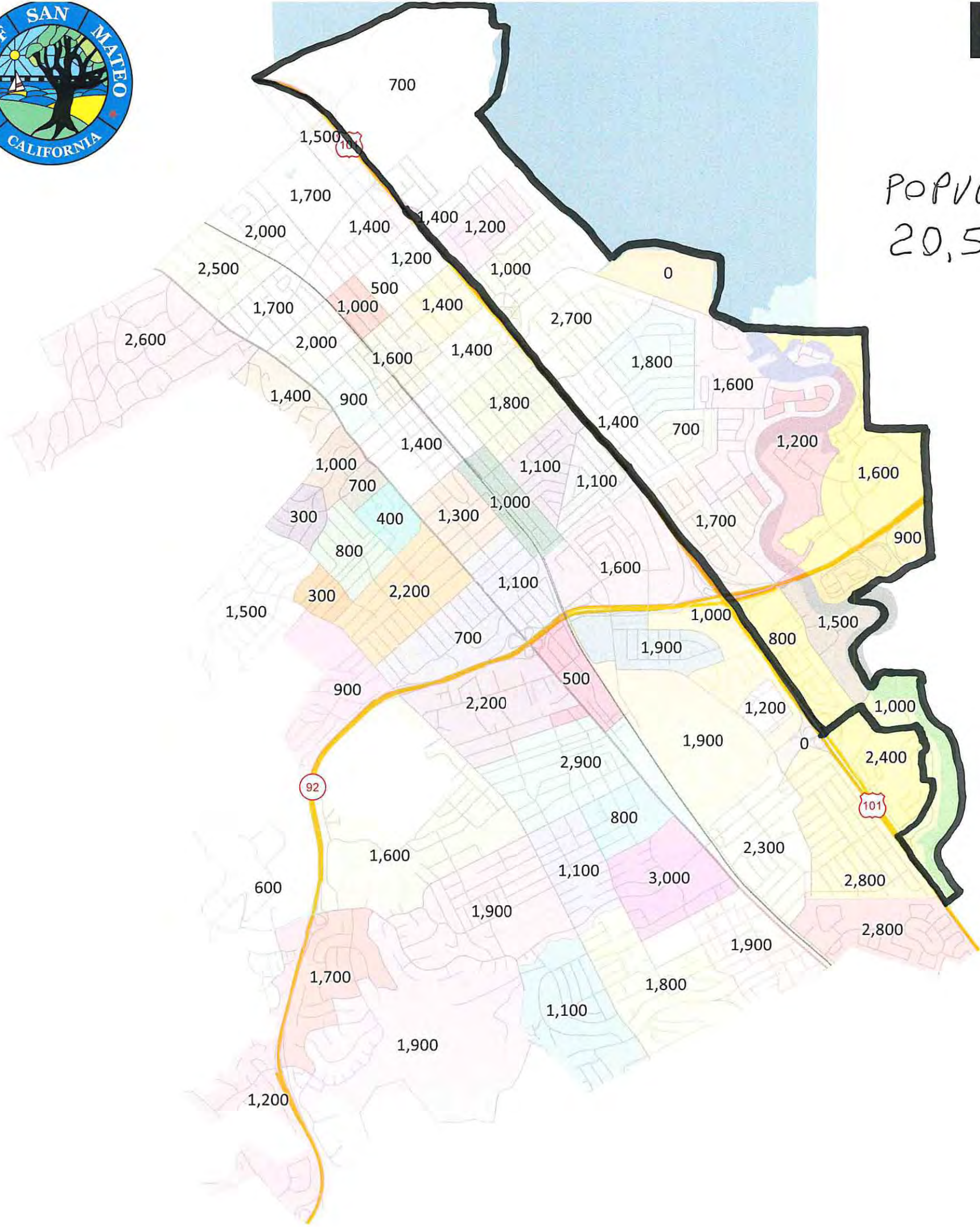
North Central se deberia
extenderse asta el Camino Real
como distrito electora

DESCRIPCIÓN





POPULATION
20,500



CITY OF SAN MATEO

DISTRICT MAPPING EXERCISE

THE RULES

- Create a single city council district or create a full five district plan.
- New districts should have a population of around 21,000.
- The largest district should be no more than 2,100 people greater than the smallest district.

ABOUT THE BLOCKS

Each of these blocks is drawn within the City of San Mateo’s existing neighborhoods.

The map uses data from the required US Census 2020 population data, including an adjustment of prison population, conforming to the Fair Maps Act.

Figures are rounded in order to make the mapping process easier for the public.

ONCE COMPLETE

EMAIL A PHOTO of your completed map to:
districtelections@cityofsanmateo.org

OR MAIL IT TO:
City of San Mateo
City Clerk
330 20th Ave
San Mateo CA, 94403

Write in the population estimates for each of your drawn districts.

~21,000 Target Population Per District

DISTRICT 1 _____

DISTRICT 2 _____

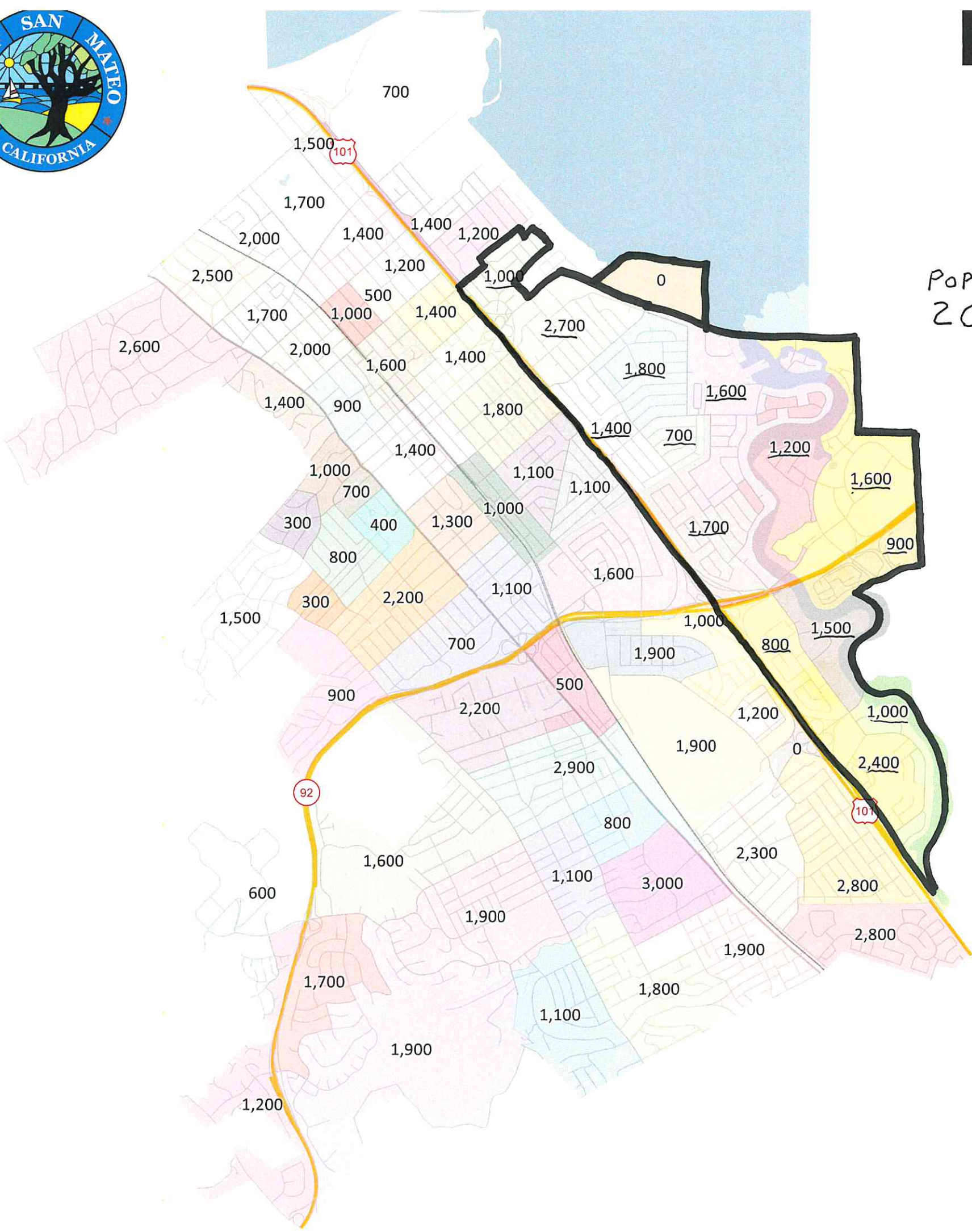
DISTRICT 3 _____

DISTRICT 4 _____

DISTRICT 5 _____



9/25



POPULATION
20,300

CITY OF SAN MATEO

DISTRICT MAPPING EXERCISE

THE RULES

- Create a single city council district or create a full five district plan.
- New districts should have a population of around 21,000.
- The largest district should be no more than 2,100 people greater than the smallest district.

ABOUT THE BLOCKS

Each of these blocks is drawn within the City of San Mateo's existing neighborhoods.

The map uses data from the required US Census 2020 population data, including an adjustment of prison population, conforming to the Fair Maps Act.

Figures are rounded in order to make the mapping process easier for the public.

ONCE COMPLETE

EMAIL A PHOTO of your completed map to:
districtelections@cityofsanmateo.org

OR MAIL IT TO:
City of San Mateo
City Clerk
330 20th Ave
San Mateo CA, 94403

Write in the population estimates for each of your drawn districts.

~21,000 Target Population Per District

DISTRICT 1 _____

DISTRICT 2 _____

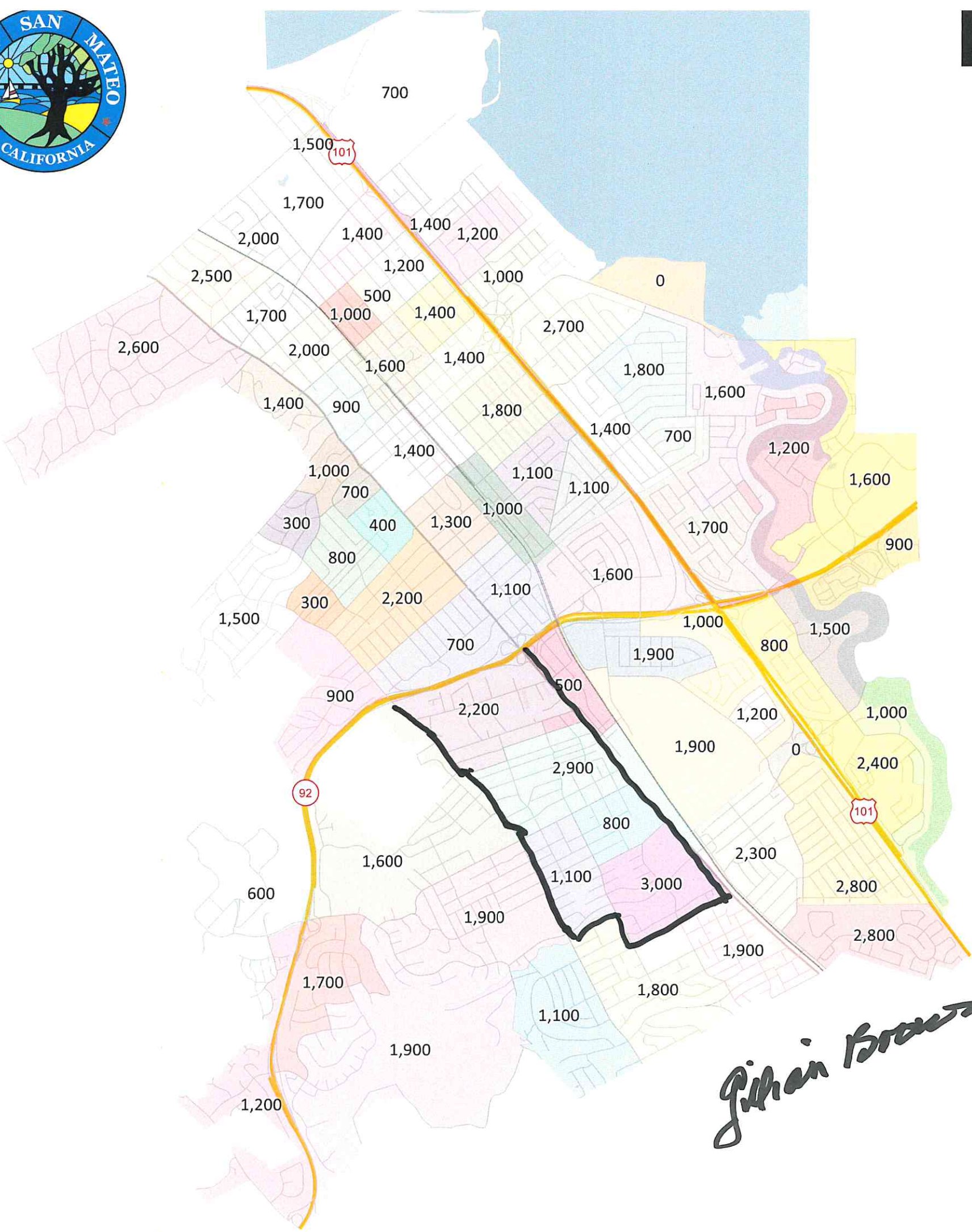
DISTRICT 3 _____

DISTRICT 4 _____

DISTRICT 5 _____



9/25



Jihan Brown

CITY OF SAN MATEO

DISTRICT MAPPING EXERCISE

THE RULES

- Create a single city council district or create a full five district plan.
- New districts should have a population of around 21,000.
- The largest district should be no more than 2,100 people greater than the smallest district.

ABOUT THE BLOCKS

Each of these blocks is drawn within the City of San Mateo's existing neighborhoods.

The map uses data from the required US Census 2020 population data, including an adjustment of prison population, conforming to the Fair Maps Act.

Figures are rounded in order to make the mapping process easier for the public.

Write in the population estimates for each of your drawn districts.

~21,000 Target Population Per District

DISTRICT 1 _____

DISTRICT 2 _____

DISTRICT 3 _____

DISTRICT 4 _____

DISTRICT 5 _____

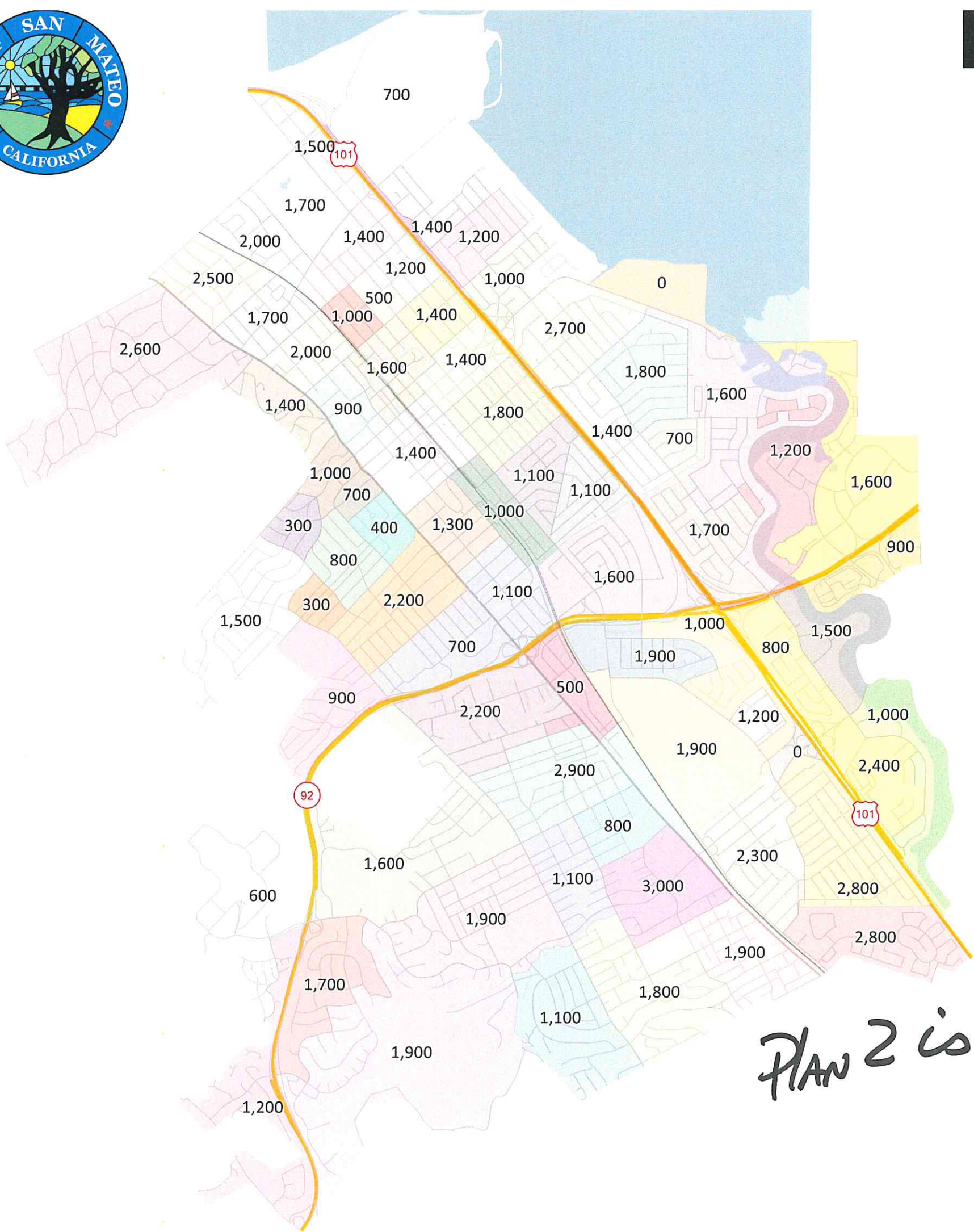
ONCE COMPLETE

EMAIL A PHOTO of your completed map to:
districtelections@cityofsanmateo.org

OR MAIL IT TO:
City of San Mateo
City Clerk
330 20th Ave
San Mateo CA, 94403



9/25



CITY OF SAN MATEO

DISTRICT MAPPING EXERCISE

THE RULES

- Create a single city council district or create a full five district plan.
- New districts should have a population of around 21,000.
- The largest district should be no more than 2,100 people greater than the smallest district.

ABOUT THE BLOCKS

Each of these blocks is drawn within the City of San Mateo's existing neighborhoods.

The map uses data from the required US Census 2020 population data, including an adjustment of prison population, conforming to the Fair Maps Act.

Figures are rounded in order to make the mapping process easier for the public.

ONCE COMPLETE

EMAIL A PHOTO of your completed map to:
districtelections@cityofsanmateo.org

OR MAIL IT TO:
City of San Mateo
City Clerk
330 20th Ave
San Mateo CA, 94403

Write in the population estimates for each of your drawn districts.

~21,000 Target Population Per District

DISTRICT 1 _____

DISTRICT 2 _____

DISTRICT 3 _____

DISTRICT 4 _____

DISTRICT 5 _____

Spanish 9/24/21



CITY OF SAN MATEO

HERRAMIENTA DE MAPEO DE COMUNIDAD DE INTERÉS

INSTRUCCIONES

Por favor, utilice este mapa como herramienta para dibujar su comunidad de interés. Es importante conocer las comunidades para que las líneas del distrito puedan ampliar las voces de los residentes.

Algunos ejemplos de comunidades pueden incluir vecindarios o zonas de planificación, áreas donde muchos residentes hablan el mismo idioma o incluso áreas donde los residentes usan las mismas instalaciones públicas de la ciudad.

Para iniciar, incluya un título para su comunidad, su nombre y dirección de correo electrónico, y una descripción de su comunidad. Después dibuje su comunidad en el mapa.

ENVIE SU MAPA

Por Correo:
Attn: City Clerk
330 W. 20th Ave.,
San Mateo CA 94403

ó toma una foto por correo electrónico a:
districtelections@cityofsanmateo.org

North central

TÍTULO DE COMUNIDAD

NOMBRE

CORREO ELECTRÓNICO

Speed, → lots of accidents

DESCRIPCIÓN



Spanish 7/24/21



CITY OF SAN MATEO

HERRAMIENTA DE MAPEO DE COMUNIDAD DE INTERÉS

INSTRUCCIONES

Por favor, utilice este mapa como herramienta para dibujar su comunidad de interés. Es importante conocer las comunidades para que las líneas del distrito puedan ampliar las voces de los residentes.

Algunos ejemplos de comunidades pueden incluir vecindarios o zonas de planificación, áreas donde muchos residentes hablan el mismo idioma o incluso áreas donde los residentes usan las mismas instalaciones públicas de la ciudad.

Para iniciar, incluya un título para su comunidad, su nombre y dirección de correo electrónico, y una descripción de su comunidad. Después dibuje su comunidad en el mapa.

ENVIE SU MAPA

Por Correo:

Attn: City Clerk
330 W. 20th Ave.,
San Mateo CA 94403

ó toma una foto por correo electrónico a:
districtelections@cityofsanmateo.org

North Central

TÍTULO DE COMUNIDAD

NOMBRE

CORREO ELECTRÓNICO

not enough ppl speak up so
problems don't get fixed. Parking
is an issue.

DESCRIPCIÓN



English

9/24/21



CITY OF SAN MATEO

HERRAMIENTA DE MAPEO DE COMUNIDAD DE INTERÉS

INSTRUCCIONES

Por favor, utilice este mapa como herramienta para dibujar su comunidad de interés. Es importante conocer las comunidades para que las líneas del distrito puedan ampliar las voces de los residentes.

Algunos ejemplos de comunidades pueden incluir vecindarios o zonas de planificación, áreas donde muchos residentes hablan el mismo idioma o incluso áreas donde los residentes usan las mismas instalaciones públicas de la ciudad.

Para iniciar, incluya un título para su comunidad, su nombre y dirección de correo electrónico, y una descripción de su comunidad. Después dibuje su comunidad en el mapa.

ENVIE SU MAPA

Por Correo:
Attn: City Clerk
330 W. 20th Ave.,
San Mateo CA 94403

ó toma una foto por correo electrónico a:
districtelections@cityofsanmateo.org

TÍTULO DE COMUNIDAD

NOMBRE

CORREO ELECTRÓNICO

DESCRIPCIÓN



Spanish 7/27/21



CITY OF SAN MATEO

HERRAMIENTA DE MAPEO DE COMUNIDAD DE INTERÉS

INSTRUCCIONES

Por favor, utilice este mapa como herramienta para dibujar su comunidad de interés. Es importante conocer las comunidades para que las líneas del distrito puedan ampliar las voces de los residentes.

Algunos ejemplos de comunidades pueden incluir vecindarios o zonas de planificación, áreas donde muchos residentes hablan el mismo idioma o incluso áreas donde los residentes usan las mismas instalaciones públicas de la ciudad.

Para iniciar, incluya un título para su comunidad, su nombre y dirección de correo electrónico, y una descripción de su comunidad. Después dibuje su comunidad en el mapa.

ENVIE SU MAPA

Por Correo:

Attn: City Clerk
330 W. 20th Ave.,
San Mateo CA 94403

ó toma una foto por correo electrónico a:

districtelections@cityofsanmateo.org

North central

TÍTULO DE COMUNIDAD

Maria Vasquez

NOMBRE

CORREO ELECTRÓNICO

Trash increasing, traffic, road kill/
wild animals, speeding

DESCRIPCIÓN



English 9/24/21



CITY OF SAN MATEO

HERRAMIENTA DE MAPEO DE COMUNIDAD DE INTERÉS

INSTRUCCIONES

Por favor, utilice este mapa como herramienta para dibujar su comunidad de interés. Es importante conocer las comunidades para que las líneas del distrito puedan ampliar las voces de los residentes.

Algunos ejemplos de comunidades pueden incluir vecindarios o zonas de planificación, áreas donde muchos residentes hablan el mismo idioma o incluso áreas donde los residentes usan las mismas instalaciones públicas de la ciudad.

Para iniciar, incluya un título para su comunidad, su nombre y dirección de correo electrónico, y una descripción de su comunidad. Después dibuje su comunidad en el mapa.

ENVIE SU MAPA

Por Correo: Attn: City Clerk 330 W. 20th Ave., San Mateo CA 94403

ó toma una foto por correo electrónico a: districtelections@cityofsanmateo.org

TÍTULO DE COMUNIDAD

NOMBRE

CORREO ELECTRÓNICO

DESCRIPCIÓN





Engen

9/24/21



CITY OF SAN MATEO

HERRAMIENTA DE MAPEO DE COMUNIDAD DE INTERÉS

INSTRUCCIONES

Por favor, utilice este mapa como herramienta para dibujar su comunidad de interés. Es importante conocer las comunidades para que las líneas del distrito puedan ampliar las voces de los residentes.

Algunos ejemplos de comunidades pueden incluir vecindarios o zonas de planificación, áreas donde muchos residentes hablan el mismo idioma o incluso áreas donde los residentes usan las mismas instalaciones públicas de la ciudad.

Para iniciar, incluya un título para su comunidad, su nombre y dirección de correo electrónico, y una descripción de su comunidad. Después dibuje su comunidad en el mapa.

ENVIE SU MAPA

Por Correo:

Attn: City Clerk
330 W. 20th Ave.,
San Mateo CA 94403

ó toma una foto por correo electrónico a:

districtelections@cityofsanmateo.org

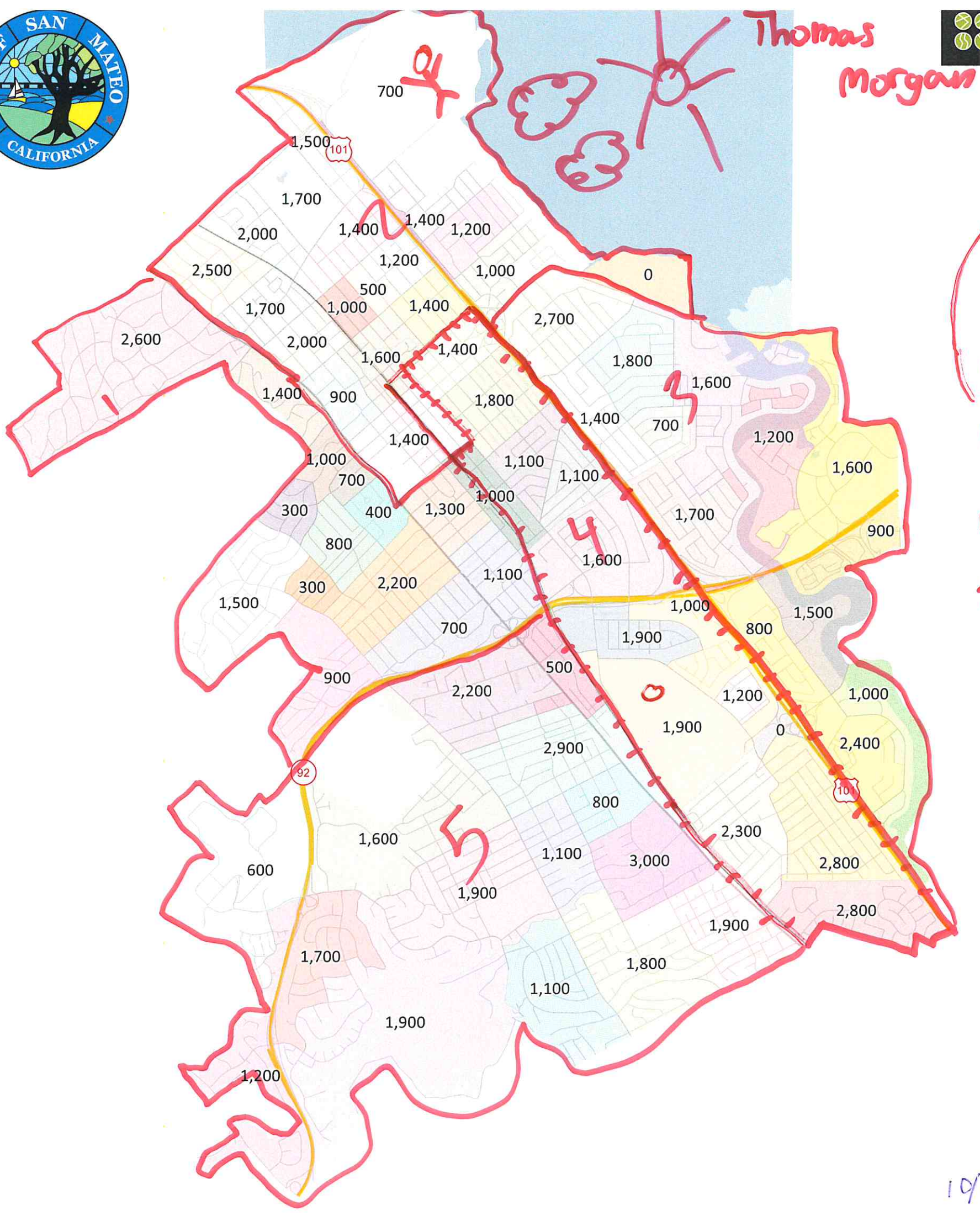
TÍTULO DE COMUNIDAD

NOMBRE

CORREO ELECTRÓNICO

DESCRIPCIÓN





27
18
16
14
7
17
12
16
7
15
8
24

10/2/21

CITY OF SAN MATEO

DISTRICT MAPPING EXERCISE

THE RULES

- Create a single city council district or create a full five district plan.
- New districts should have a population of around 21,000.
- The largest district should be no more than 2,100 people greater than the smallest district.

ABOUT THE BLOCKS

Each of these blocks is drawn within the City of San Mateo's existing neighborhoods.

The map uses data from the required US Census 2020 population data, including an adjustment of prison population, conforming to the Fair Maps Act.

Figures are rounded in order to make the mapping process easier for the public.

Write in the population estimates for each of your drawn districts.

~21,000 Target Population Per District

DISTRICT 1 _____

DISTRICT 2 _____

DISTRICT 3 _____

DISTRICT 4 _____

DISTRICT 5 _____

ONCE COMPLETE

EMAIL A PHOTO of your completed map to:
districtelections@cityofsanmateo.org

OR MAIL IT TO:
City of San Mateo
City Clerk
330 20th Ave
San Mateo CA, 94403

10/2/21



CITY OF SAN MATEO

HERRAMIENTA DE MAPEO DE COMUNIDAD DE INTERÉS

INSTRUCCIONES

Por favor, utilice este mapa como herramienta para dibujar su comunidad de interés. Es importante conocer las comunidades para que las líneas del distrito puedan ampliar las voces de los residentes.

Algunos ejemplos de comunidades pueden incluir vecindarios o zonas de planificación, áreas donde muchos residentes hablan el mismo idioma o incluso áreas donde los residentes usan las mismas instalaciones públicas de la ciudad.

Para iniciar, incluya un título para su comunidad, su nombre y dirección de correo electrónico, y una descripción de su comunidad. Después dibuje su comunidad en el mapa.

ENVIE SU MAPA

Por Correo:

Attn: City Clerk
330 W. 20th Ave.,
San Mateo CA 94403

ó toma una foto por correo electrónico a:

districtelections@cityofsanmateo.org

TÍTULO DE COMUNIDAD

NOMBRE

CORREO ELECTRÓNICO

North Central debería de extenderse asta el Camino Real como distrito electoral.

DESCRIPCIÓN

